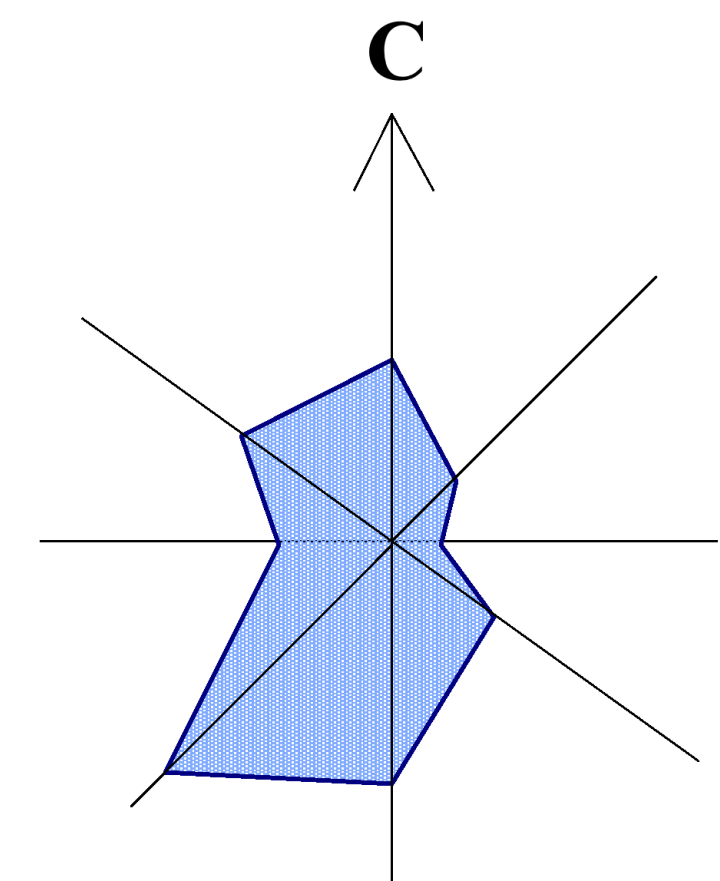










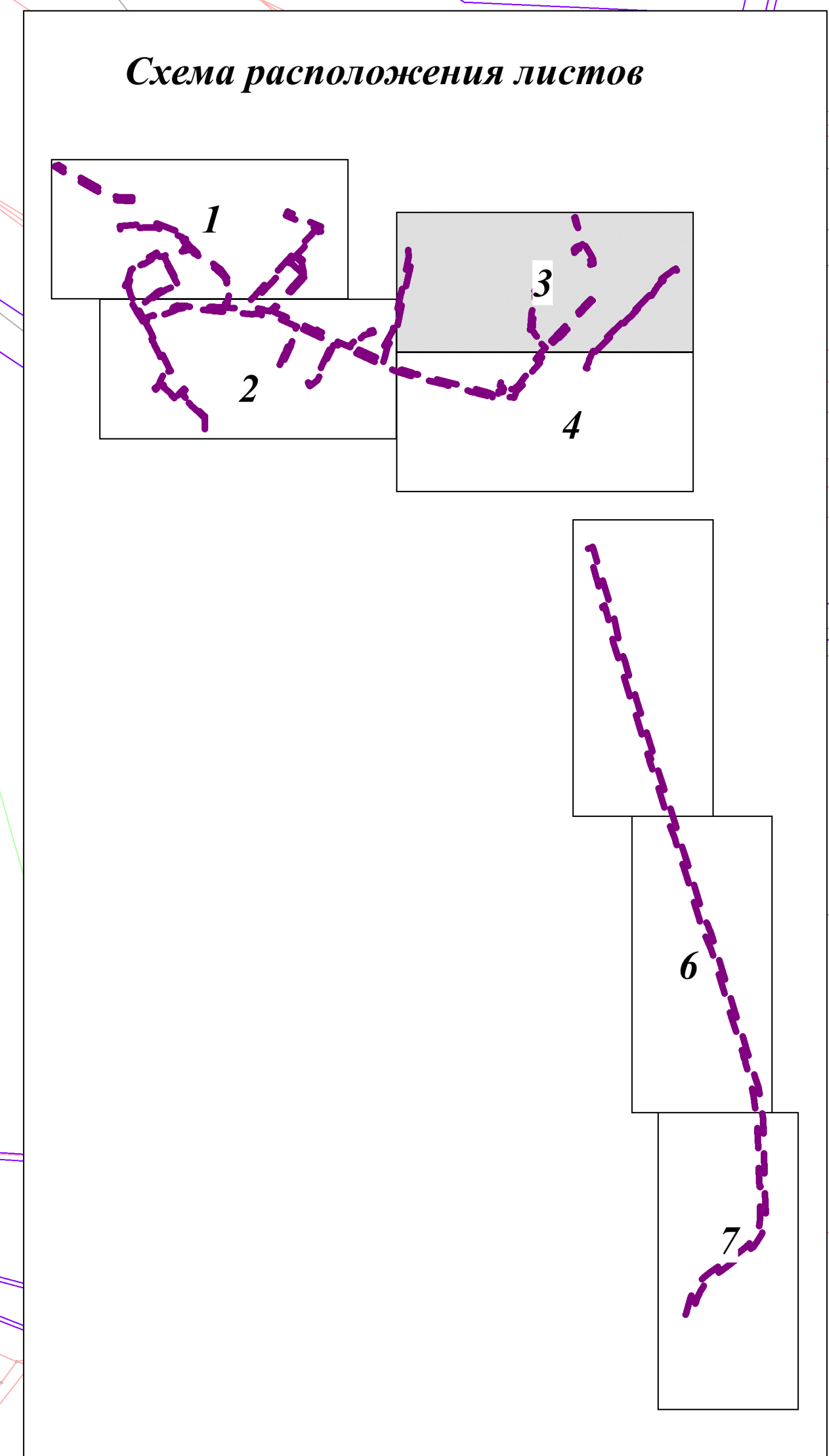


ЧЕРТЕЖ МЕЖЕВАНИЯ ТЕРРИТОРИИ 1 ЭТАП М 1:2000



- | 1ЭАП | |
|---|--|
|  | Границы земельных участков, образуемых из земель государственной собственности на которые не разграничена |
|  | Границы земельных участков, образуемых путем раздела земельных участков, находящихся в государственной или муниципальной собственности |
|  | Границы земельных участков, образуемых путем перераспределения |
|  | Границы именных земельных участков, образуемых путем раздела земельных участков, находящихся в государственной или муниципальной собственности |
|  | Публичный сервитут |
| 332 | Условный номер образуемого земельного участка |
| 66.1540000003 | Кадастровый номер земельного участка сохранившего в именованных границах |
| 66.1540000081 | Номер кадастрового выдела |
| 119/43/1 | Условный номер публичного сервитута |

- ### УСЛОВНЫЕ ОБОЗНАЧЕНИЯ
- #### ГРАНИЦЫ
- | | |
|---|---|
|  | Границы территории, в отношении которой осуществляется подготовка проекта планировки территории |
|  | Красные линии, утвержденные в составе проекта планировки территории |
|  | Границы кадастрового квартала |
|  | Границы муниципального образования |
|  | Границы земельных участков, учтенных в ЕГРП |



Принципы:

1. Границы земельных участков, образующие которых предусмотрены схемой расположения земельного участка или земельных участков на кадастровой плановой территории, срок действия разрешения на строительство.
2. Границы планировки или существующих элементов планировочной структуры соответствуют красным линиям, утверждённым в составе проекта планировки территории.
3. Линии отступа от красных линий в целях определения мест допустимого размещения зданий, строений, сооружений, и границ проектируемых не устанавливаются.

Система градостроительного зонирования. Планировочная организация территории устанавливается в соответствии со схемой территориальной организации территории, утверждённой в границах которых предусматриваются требования к архитектурно-градостроительному облику объекта капитального строительства.

					6787-ПН	
					Внесение изменений в проект планировки территории, проект межевания на участке -эрозийной части участка (эрозийной) населенного пункта (пос. 10.09.16.2022 г. № 25/16-1) и (эрозийной) с/х участка «Южный стандарт» территории»	
Имя	Фамилия	Датум	Подпись	Дата	Статус	Значение
Ген. директор	Авдеева И.В.	09.08.2022		09.08.2022	ИМ	1:3
Нач. отдела	Авдеева И.В.	03.08.2022		03.08.2022		
	Будякина Г.П.	03.08.2022		03.08.2022		
Чертёж межевания территории 1 этап М 1:2000						